ПОСЛЕДНИЕ СРАЖЕНИЯ НА ТУНИССКОМ ФРОНТЕ – ЧАСТЬ I

Наступила последняя стадия наступления союзников в Тунисе. Они атаковали сжимающийся плацдарм Оси на северо-востоке страны в трех секторах: американского 2-го Корпуса на севере, британской 1-й Армии в центре и британской 8-й Армии на востоке, после чего стало очевидно, что до окончательного поражения немецко-итальянских войск в Тунисе остались считанные дни…

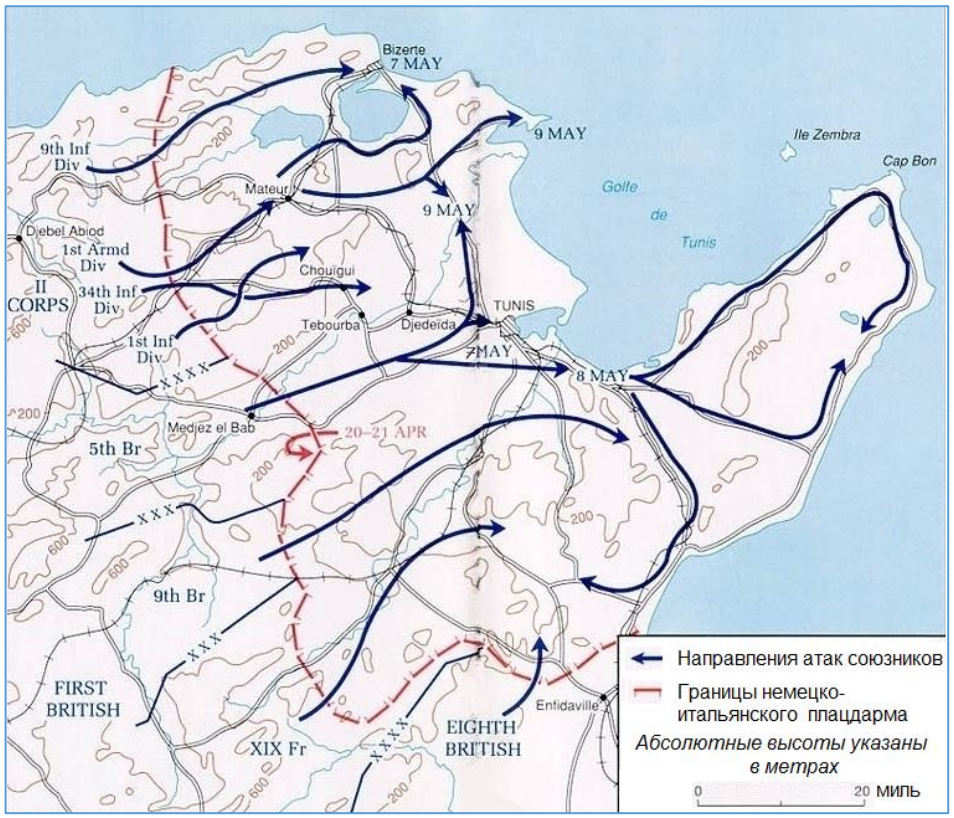

Заключительные операции союзников в Тунисе 20 апреля – 13 мая 1943 года

Американцы наступают на Матур

Ожидалось, что 34-я Дивизия продолжит продвижение с юго-запада на северо-восток на выступающий на запад вдоль дороги Сиди Нсир/Sidi Nsir – Шуигуи/Chouïgui клин, занятый силами *Оси*, и возьму под контроль холмистую Высоту *609*.

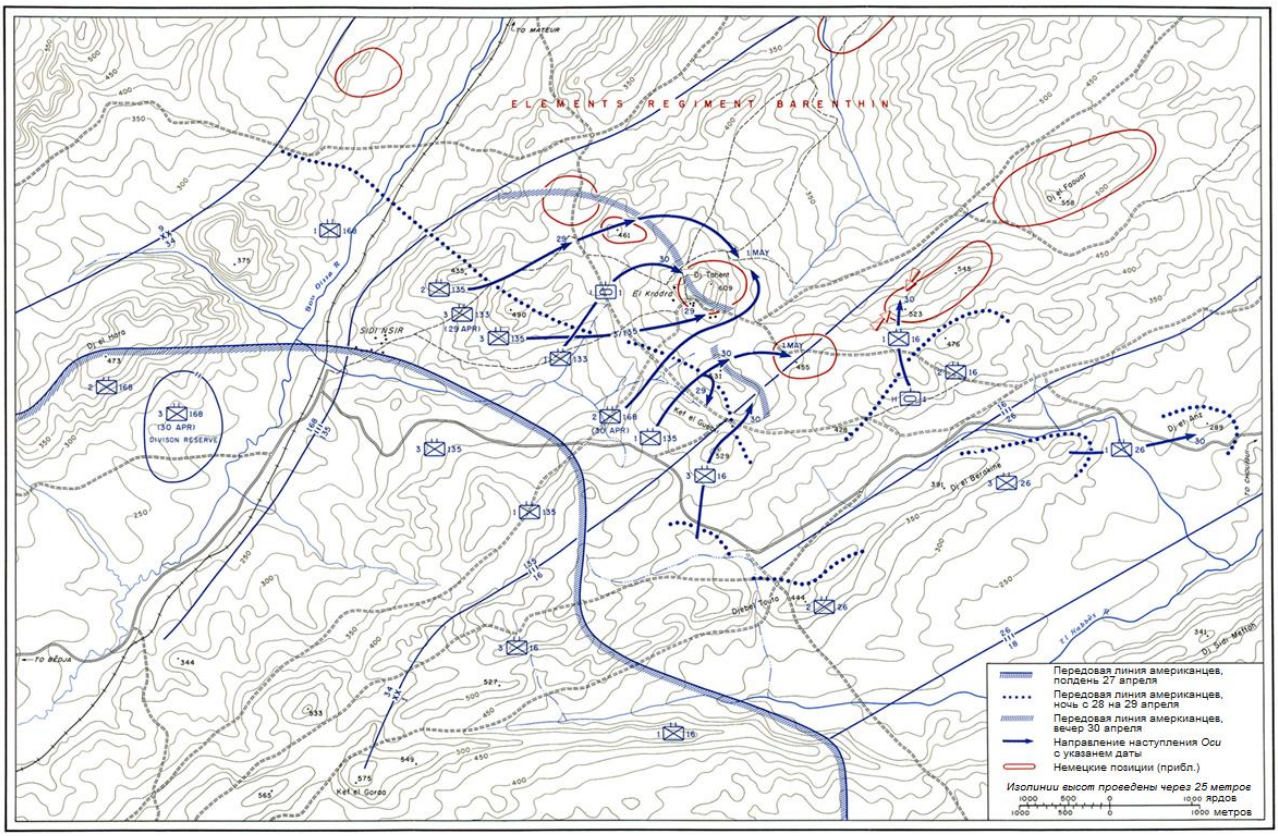

Карта боев за высоту 609 (Джебель Тахент/Djebel Tahent), 27 апреля – 1 мая 1943 года

Высота *609*

Высота *609*, поднимающаяся над значительно большим по площади основанием с менее крутыми склонами, в плане напоминала наконечник стрелы, направленной на восток. Расстояние от острия до основания составляло более 800 ярдов, тогда как от северного до южного зубца – примерно 500 ярдов. Северный и южный фланги были рассечены глубокими крутосклонными врезами. Вершинная поверхность высоты разделялась на два основных участка: довольно плоский, постепенно поднимающийся с запада на восток в треугольном пространстве между острием и зубцами, и расчлененный амфитеатр, обращенный на запад с узкой террасовидной поверхностью на юго-западе. За крутым уступом оставались малозаметной расположенная гипсометрически выше часть склонов, ограничивающих гребень высоты на западе, и, казалось, за ним находится столообразная вершинная поверхность массивной гряды. Невысокая растительность, в основном рыхлокустовые травы, покрывала поверхность между каменистыми выступами на большей ее части. Найти укрытие здесь было очень сложно, при этом возможности окопаться в скальном грунте просто не было.

Треугольная восточная часть высоты была резко приподнята над ее основанием, тогда как западный фланг постепенно поднимался на северо-западе и, наиболее резко на фоне всего массива, на юго-западе. На этом участке крупная скала, ярко освещаемая апрельским солнцем, возвышалась над окружающей местностью и была видна атакующим с расстояния в многие мили. Обычная грунтовая дорога пересекала западную часть *наконечника стрелы* в направлении арабской деревни, расположенной у основания вреза, вдающегося в него с юга. Еще одна дорога огибала гребень высоты с запада, открывая доступ к разбросанным оливковым посадкам. Наивысшая точка Высоты *609* была по меньшей мере на 200 футов выше любой окрестной вершины, и с нее открывался превосходный обзор над большей частью сектора наступления 2-го Корпуса. Еще в феврале 1942 года британцы могли оценить ее значимость в качестве места для *НП*.

Высоту *609* можно было захватить и удержать только в том случае, если будут взяты под контроль соседние холмы, блокирующие подходы к ней.



Вид на Высоту 609 с юга на север

Холмистый массив сразу к западу от главной цели атакующих располагал двумя заметными высотами: (Hill) *490* и (Hill) *435* (к западу от *490*). Второй массив, находившийся сразу к западу от Высоты *609* и отделенный глубоким эрозионным врезом от Высоты *490*, был известен под названием Высота *461*. Напротив юго-восточной четверти Высоты *609* и к северо-западу от дороги Сиди Нсир – Шуигуи располагалась широкая холмистая полоса с двумя рядами гребней и гряд. Наблюдатель, находящийся на Высоте *609*, осматривающий местность с юга на восток, видел высоты, обозначенные на карте как *529, 531, 455, 523* и *558*. Почти параллельно этим холмам и между ними и дорогой Сиди Нсир – Шуигуи просматривалась другая гряда, из вершин которой наиболее отчетливо выделялись *428* и *476*. Контуры этих были в большинстве округлыми за исключением северо-западного фланга, где они имели более контрастные формы, но в целом этот участок местности с Высоты *609* выглядел как волнистое плато. С юго-запада, даже с наблюдательных пунктов американских позиций на отрогах холмов, были видны только верхние части склонов некоторых холмов, в то время как прилегающие к их подножиям участки местности были скрыты, и для получения данных о них требовалась разведка.

Границы между секторами 34-й и 1-й пехотных дивизий проходила с юго-запада на северо-восток так, что для успешных операций требовалась взаимная поддержка на флангах.

Холмистая местность в районе Сиди Нсира, вид с юго-запада на северо-восток

Граница проходила через юго-восточные склоны Высоты *531*, оставляя меньшую часть этой гряды длиной в милю в секторе 1-й Дивизии генерала Терри Эллена (Terry Allen, 1888-1969, на фото слева) и большую ее часть, максимальная высота которой достигала 531 м, в зоне атаки 34-й Пехотной Дивизии. Для 16-го Пехотного Полка лучшие подходы к юго-восточной части Высоты *531* пролегали через седловину Кеф-эль-Гуэбли (529 м)/Kef el Guebli. Полк не мог продолжить свой марш к другим намеченным для него целям к востоку и к северо-востоку, не попав под фланкирующий огонь с Высоты *531*. 1-й Батальон 135-го Пехотного Полка мог атаковать Высоту *531* только через полосу местности, уже занятую частями 16-го Полка. Один из батальонных командиров 135-го Полка временами наводил огонь американской артиллерии на цели, находившиеся в секторе 16-го Полка. Подполковник Роберт Миллер (Robert Miller), командир 1-го Батальона 135-го Пехотного Полка, учитывал то, какие катастрофические последствия может иметь провал в координации действий между пехотой и артиллерией, так как сам недавно испытал это на левом фланге атаки на Фондук-эль-Ауареб близ гряды Джебель-Айн-эль-Рхораб/Djebel Aïn el Rhorab, поэтому проявил инициативу и организовал телефонную линию, связавшую его с КП соседней части 16-го Полка. Была установлена связь и на полковом уровне.



Район Высоты 609, вид на юг и юго-восток

Американцы переходят в атаку

Высота *609* полностью находилась в секторе атаки 34-й Пехотной Дивизии. Упорство и решительность, с которой противник намеревался оборонять эту господствующую позицию, и система взаимной поддержки полосы его обороны, в которую входили огневые позиции на соседних холмах, стали очевидными уже на первой стадии операции по захвату Высоты *609*. Генерал Чарлз Райдер (Charles W. Ryder, 1892-1960, на фото справа), командир этой дивизии, первоначально выделил для захвата высоты 135-й Пехотный Полк полковника Роберта Уорда (Robert Ward, 1905-1960), который 26 апреля занял подходы к ней, но сразу же обнаружил, что на прямом пути к цели с юго-запада его людей будет ждать огонь с Высоты *490*, находившейся западнее Высоты *531*, расположенной южнее, и собственно с Высоты *609*. Генерал Райдер после того, как ему сообщили, что Высоту *609* можно будет обойти, утвердил план полковника Уорда бросить на Высоту *490* один батальон, а второй батальон – на занятие части Высоты *529*, после чего он сможет продолжить наступление в направлении Высоты *531*.

Ни одна из организованных в ночь с 26 на 27 апреля этими частями атак не достигла успеха. Два батальона заняли подножия высот, но не продвинулись дальше. Высота *490* была взята 28 апреля только после того, как к атаке присоединился еще один батальон и была отбита серия контратак противника. Контроль над верхними частями склонов этой крупной группы холмов к западу от Высоты *609* был расширен в северо-западном направлении, охватив отрог Высоты *435*. 1-й Батальон 435-го Полка в этот момент понял то, в чем люди 16-го Полка уже успели убедиться: можно послать на высоты *529* и *531* патрули или небольшие группы атакующих, которые не встретят сопротивления, но любая попытка бросить в бой существенные силы будет замечена противником с одной из контролируемых им высот, после чего атакующие попадут под сильный и эффективный огонь.

Хотя атаку можно было продолжить вверх по юго-западному склону и выйти по нему на лишенную растительности вершинную поверхность, сразу после этого пехота была бы прижата к земле пулеметным огнем с соседних холмов и понесла бы тяжелые потери от артогня. Противник использовал оборонительные позиции, расположенные на обратных скатах, быстро выпускал очереди из автоматического оружия, после чего снова прятался в укрытиях, таким образом накрывая навесным огнем понижения в рельефе и овраги, по которым, как можно было ожидать, продвигались атакующие. Многие из таких подходов к вершинной поверхности были заминированы. Где бы и когда бы американцы ни попытались преодолеть склоны и удержаться под огнем противника, их ждали контратаки противника до того, как им удавалось закрепиться и организовать оборону. На Высоте *529* противник был временно сбит с позиций до полудня 27 апреля, но днем позднее Высота *531* оставалась вне досягаемости из-за того, что подходы к ней были под огнем с самых различных направлений. Более того, противник был в состоянии вести фланкирующий огонь с самой Высоты *531* в восточном направлении, по позициям 16-го Полка во время его атак на Высоту *523*, и в северо-западном направлении, по открытой местности между высотами *490* и *609*. Высота *531* на карте выглядела так же, как и любая другая, но на тот момент события развивались так, что она была ключом к высотам *523* и *545*, расположенных к северо-востоку от нее, и к Высоте *609* – по-прежнему главной цели 34-й Дивизии, расположенной южнее. 27 апреля командующий 1-й Британской Армией генерал Кеннет Эндерсон (Kenneth Anderson) предложил генералу Брэдли обойти Высоту *609*, но его убедили в том, что этот маневр будет неправильным в тактическом отношении.

Первые неудачи и изменения в планах

Неспособность людей генерала Райдера взять Высоту *609* 28 апреля обусловила провал повлекших за собой тяжелые потери попыток 1-й Пехотной Дивизии продвинуться в тот же день к высотам *523* и *545*, которые прикрывали линию снабжения противника и основной путь поступления подкреплений. В 14.00 генерал Эллен приказал всем частям своей 1-Дивизии отложить любое продвижение вперед, пока 34-й Дивизией не будет взята Высота *609*. Теперь генерал Райдер намеревался взять эту высоту рано утром 29 апреля путем обхода ее с севера, запада и юга. Были запланированы три скоординированные атаки силами трех батальонов 135-го Полка. 3-й Батальон взял Высоту *490* днем раньше. Теперь ему предстояло наступать с ее стороны за огневым валом, осуществляя сдерживающую атаку на юго-западный фланг Высоты *609*, в то время как 2-й Батальон займет Высоту *461* и повернет на юго-восток, а 1-й Батальон – Высоту *531* и продолжит атаку в северном направлении.

Американцы продвигаются к новой позиции в окрестностях Высоты 609. 28 апреля 1943 года

Оборона Высоты *409* (и Высоты 435) была поручена 3-м Батальону 133-го Полка, подчиненного 135-му Полку. Этот общий план был разработан таким образом в расчете на то, хотя бы один из одновременно пошедших в атаку на Высоту *609* сможет сбить немцев с оборонительных с позиций…

Этот план 29 апреля выполнить не удалось. Противник удерживал позиции в понижении в рельефе между высотами *435* и *461*, откуда повел шквальный огонь по западному флангу 2-го Батальона 135-го Полка, уже ослабленного в боях, имевших место день назад. Этот огонь прижал батальон к земле на небольшом расстоянии от Высоты *461*. Так попытка обойти высоту с севера была остановлена, еще толком не начавшись. На другом фланге 1-й Батальон 135-го Полка не смог закрепиться ни в одной точке на Высоте *531* и отступил с наступлением темноты, как и в предыдущие два дня, в направлении Высоты *529* (Кеф-эль-Гуэбли). 3-й Батальон 135-го Пехотного Полка [командир – майор Гарнет Холл (Garnet Hall)] атаковал от подножия Высоты *490* в направлении юго-западного фрагмента Высоты *609* и, следуя за огневым валом, пробился к подножию цели. Когда артобстрел был приостановлен, противник контратаковал и оттеснил американцев на четверть мили. На этом рубеже они реорганизовали свои силы под прикрытием скальных выступов на невысоком бугре и снова пошли в атаку при поддержке артиллерии. В ходе продвижения они поднялись на склоны высоты до находившейся у них на пути террасовидной поверхности, где многие попытались найти укрытие от ружейно-пулеметного огня между домами арабской деревни и таким образом потеряли контакт с командиром батальона. В это время наступила темнота, и противник по-прежнему полностью контролировал высоту.

Атаки 2-го Корпуса достигли кульминации после провалов 29 апреля. К этому моменту американцы потеряли 183 человека убитыми, 1 594 ранеными и 676 попавшими в плен и пропавшими без вести. 16-й Пехотный Полк понес тяжелые потери на подступах к Высоте *523*, попав под фланкирующий огонь с высот *523* и *545* к северо-западу от нее. Атаки на эти высоты до взятия под контроль Высоты *609* обошлись бы слишком дорого и вероятнее всего, не принесли бы результата. Эти высоты, хоть и не примыкающие вплотную к Высоте

609, находились под огнем с Высоты *531*. Однако генерал Эллен не был склонен принять к действию план, согласно которому его люди должны были ждать, пока другие выполнят поставленные перед ними задачи. Он рассудил, что, если в дополнение к высотам *523* и *545* он возьмет Высоту *558* (Джебель-эль-Факуар/Djebel el Facuar), расположенную примерно в 4 000 ярдов в востоку-северо-востоку от Высоты *609*, этим он сможет изолировать последнюю в кольце, из которого противник будет вынужден прорываться, пока не станет слишком поздно…

Хотя противник потерял пленными всего 408 человек, он терял силы, так находился под постоянным давлением существенно превосходящих его в численности и огневой мощи соединений союзников. Более того, его пути снабжения и доставки подкреплений теперь были под наблюдением американцев, и находившихся под рукой провианта и боеприпасов становилось критически мало. Были и другие признаки того, что силы противника на пределе. То есть, по всей видимости, в тактическом плане для достижения победы был смысл продолжать оказывать на него давление по всему сектору фронта от Высоты *609* до реки Тин, а не фокусировать усилия на каком-то ключевом объекте. Более того, возможным было то, что, если противник потерпит неудачу в своих попытках оборонять Высоту *609* и ее окрестности, его силы будут настолько истощены, что он не сможет удержать полосу обороны, расположенную дальше к северо-востоку.

В второй половине дня 29 апреля генерал Райдер запланировал атаку при поддержке танков ночью и рано утром следующего дня. Вместе с ротой средних танков и свежим батальоном пехоты (1-й Батальон 133-го Полка) люди полковника Уорда должны были перед рассветом двинуться вперед с рубежа, расположенного в 800 ярдах от Высоты *490*, рассчитывая занять плацдарм на северо-западных склонах Высоты *609* для последующего развития атаки силами пехоты. Танковая часть [командир – капитан Роберт Гуин (Robert D. Gwin, дата его смерти - 29.06.1943, то есть, после завершения Тунисской кампании, погиб в небоевой обстановке)] провела своими силами рекогносцировку до наступления темноты и разработала свой собственный тактический план, согласованный с пехотинцами и утвержденный генералом Райдером.

Одновременно с этим генерал Эллен приказал осуществить ночную атаку силами 16-го Полка и захватить Высоту *523*. Эту высоту было невозможно удержать под контролем без взятия Высоты *545* – следующей к востоку на той же основной гряде. Полковник Джордж Тэйлор (George Taylor, 1899-1969, на фото справа), комполка, в этой связи разработал план действий для 1-го Батальона 16-го Полка [командир – подполковник Чарлз Денхом (Charles J. Denholm, 1914-2006, на фото слева)]. Он должен был пересечь открытую местность к югу от Высоты *523* под покровом темноты и занять ее вершину до рассвета, пока 3-й Батальон будет зачищать южную часть Высоты *531*, атакуя в северном направлении в сторону обратного ската, где окопался противник. 2-й Батальон 16-го Полка должен был находиться в полной готовности к атаке на Высоту *545* при первой возможности, Эти две основные атаки в ночь с 29 на 30 апреля должны были осуществляться в то время, когда 1-й Батальон 135-го Полка возобновит продолжающиеся третий день наступательные действия, чтобы зачистить северо-западные склоны Высоты *531*. Тем временем 26-му Полку предстояло улучшить свои позиции на западных подходах и быть готовым отразить контратаку явно намеревающегося нанести удар большими силами противника…

Успех общей атаки – 30 апреля – 1 мая

30 апреля американские солдаты вышли на вершины высот *609*, *531* и *523* и приступили к обороне занятых позиций, отражая решительные контратаки противника. Как и ожидалось, за взятие некоторых из этих высот пришлось заплатить повышенную цену. Ранняя утренняя атака вверх по северо-западным склонам Высоты *609*, проведенная 1-м

Батальоном (133-го Полка) подполковника Карли Маршалла (Carley L. Marshall) и Ротой *I* 1-го Танкового Полка, принесла успех. Добились продвижения не только эти части, но и действовавший на левом фланге 2-й Батальон 135-го Полка, взявший Высоту *461*. Заняв ее, батальон развернулся в юго-восточном направлении и к 11.00 вступил в контакт с батальоном подполковника Маршалла. Части последнего, которые «держались за хвосты танков», зачистили огневые позиции противника. Немцы подбили четыре танка (два были восстановлены), остальные были готовы перевалить обратно за седловину между высотами *490* и *609*, чтобы приступить к зачистке местности.

1-й Батальон (135-го Полка) подполковника Роберта Миллера к тому времени увяз в ожесточенном бою, разгоревшемся в ходе, как потом выяснилось, финальной атаки на Высоту *531*. Начиная с первых часов этого дня батальон предпринимал повторяющиеся попытки выйти на ее вершину, но раз за разом терпел неудачи. Его солдаты и офицеры отразили несколько немецких контратак, умело корректируя огонь артиллерии. Однако попытки батальона взять высоту проваливались из-за того, что 16-й Полк не сумел удержать Высоту *523*. Правый фланг подполковника Миллера находился под угрозой. Примерно в 15.30 его люди возобновили свою атаку со склонов Высоты *529*, рассчитывая взять Высоту *531* и пробиться дальше к Высоте *455*. Под прикрытием дымовой завесы, артиллерийского и минометного огня и огня, который вели с Высоты *529* над их головами пулеметчики, Рота *A* 135-го Полка вскарабкалась по северо-западному склону Высоты *531*, пока Рота *C* пробивалась вверх по южным склонам. В некоторых точках, особенно в центре, где разделялись оси атак этих двух рот, склон высоты был осложнен крутыми уступами и обрывами, что делало необходимым атаковать именно с двух флангов. Давление противника на левый фланг Роты *A* со стороны Высоты *609* резко уменьшилось благодаря атакам на нее, и 3-й Батальон 135-го Полка, находившийся близ арабской деревни, помог 1-му Батальону, атаковавшему Высоту *531*, ведя огонь по позициям противника на обратных скатах и останавливая его повторяющиеся попытки перебросить в сектор боя подкрепления. Немцы оборонялись, бросая сверху вниз в атакующих связки гранат. Когда Рота *C* была остановлена непосредственно перед вершиной высоты ружейно-пулеметным огнем немцев, ее взвод тяжелого оружия подавил несколько вражеских огневых точек, стреляя из минометов, и дал возможность пехоте возобновить атаку. Рота *A* оставила свой взвод оружия на позиции на высоте Кеф-эль-Гуэбли (Высота 529) и использовала большую часть солдат одного из своих взводов для переноски боеприпасов. Позднее, в тот же день, отделение легких пулеметов и группа солдат, тяжело нагруженных ручными гранатами, перебралась с Высоты *529* на Высоту *531* и вышла на вершинную поверхность, где после этого атака пехоты возобновилась. Ко времени наступления темноты 30 апреля Высота *531* перешла под контроль батальона Миллера. Однако Высота *455* все еще была под контролем немцев, и просвет между батальоном и его соседом – 3-м Батальоном 135-го Полка – еще нужно было закрыть. Одновременные атаки на Высоту *609*, не дали противнику возможности накрыть Высоту *531* огнем такой же плотности, с которой сталкивались предыдущие атаки.

Взятие Высоты *523* дорого обошлось 1-й Дивизии. Она была взята 1-м Батальоном 16-го Полка в ходе ночной (29-30 апреля) атаки, причем обороняли ее незначительные силы. Приближение к цели строго по компасу в северном направлении по полю, засеянному короткостебельной пшеницей, дало батальону возможность выйти к подножию высоты незамеченным, после чего он выбрался на вершинную поверхность стремительным рывком под огнем противника. За этим последовал ближний бой, в котором широко применялись ручные гранаты и ножи. К 04.45 высота была взята. Опасения подполковника Денхома, которые разделял полковник Тэйлор, касались трудностей, связанных не со взятием высоты, а с ее удержанием. Ожидалось, что линия снабжения окажется под вражеским огнем. Южные склоны Высоты *523* просматривались и простреливались с Высоты *609* и с более низких близлежащих бугров, на которых немцы занимали позиции близ Высоты *455*.

На скалистой вершиной поверхности Высоты *523* люди полковника Денхома сложили парапеты, готовясь к отражению контратак противника. О рытье окопов речь здесь не шла.

Попытка американцев расширить контроль над местностью, продвигаясь вдоль гребня на Высоту *545* (на северо-восток от Высоты *523*), была остановлена неожиданно встреченной расселиной, образующей разрыв в гряде, слишком широкий для того, чтобы перепрыгнуть через него, и слишком крутосклонный, чтобы можно было спуститься в него, а потом вскарабкаться вверх по стене…

Было очевидно, что с наступлением светового дня противник может принять контрмеры, которые грозили изолировать батальон. На рассвете противник открыл малоинтенсивный огонь с юго-востока и с юга, и интенсивный огонь с юго-запада и с запада. Обстреливая американцев с северо-запада, немцы использовали трофейную американскую самоходку или истребитель танков, а также несколько собственных противотанковых пушек. Все телефонные провода были порваны, все радиостанции были повреждены и выведены из строя, так что к 9-10 часам утра батальон остался без связи с тылом и мог рассчитывать только на вестовых. Ведя огневую подготовку, противник перешел в контратаку. Он обошел отрог высоты с юго-запада и одновременно атаковал с северо-востока, окружил находившихся на высоте американцев, уничтожил его и взял уцелевших в плен в ожесточенной схватке на вершине. Командир батальона и 150 человек оказались в плену, остальные были уничтожены. Узнав о том, что положение на Высоте *523* стало критическим, генерал Эллен попытался прийти к ее защитникам на помощь и отправил туда роту средних танков [(Рота *H*, 1-й Танковый Полк, командир – капитан Херберт Хилленмейер (Herbert F. Hillenmeyer, 1918-1996)]. Примерно в это время Рота *I* 1-го Танкового Полка начала продвигаться по южным склонам Высоты *609* с запада на восток. Вражеские минные поля, огонь противотанковых пушек, атаки с воздуха и отсутствие координации между действиями пехоты и танков уже вскоре привели к провалу попытки роты капитана Гуина продвинуться вперед и вынудили командование перенаправить роту капитана Хилленмейера по более длинному и медленному пути. В это же время были предприняты и другие меры, чтобы выручить подполковника Денома и его людей, но и они не принесли успеха. Танки прибыли на место примерно в 16.45. Несмотря на быструю потерю четырех машин от огня противотанковых пушек, танкисты пошли в атаку и сбили противника с высоты, но, так или иначе, батальон был потерян. Не имея резервов, ни полковник Тэйлор, ни противник не сумели снова занять высоту достаточными для этого силами.

К полудню 30 апреля падение Высоты *609* после четырех дней боев стало вопросом ближайшего времени. 1-й Батальон 133-го Полка, атаковавший ее при поддержке танков, закрепился к северо-западу от нее, сомкнув позиции со 2-м Батальоном 135-го Полка, занимавшим Высоту *461*. 3-й Батальон, который всю ночь с 29-го на 30-е находился в изоляции в районе арабской деревни, выслал разведочный патруль в обход западных склонов Высоты *609*. В итоге эти люди выбрались на ее вершину и разместили там *НП*. Американцы заняли высоту, и всю ночь и весь следующий день 1 мая их ждали контратаки противника, стремящегося отбить ее…

Во второй половине дня 30 апреля 2-й Батальон 168-го Полка [командир – подполковник Эдвард Бёрд (Edward W. Bird)] был передан в подчинение полковнику Уорду для совместного с ним завершения операции по занятию и удержанию Высоты *609*. Батальон выдвинулся на место сбора к северу от дороги на Сиди Нсир, расположенного примерно в 2 000 ярдов к юго-западу от Высоты *609*. Батальон Бёрда получил приказ продвинуться в направлении седловины между высотами *609* и *531*, зачистить ее от противника и, атаковав вдоль восточного и северо-восточного подножия Высоты *609*, сомкнуть позиции с позициями 1-го Батальона 133-го Полка на своем левом фланге. На своем правом фланге батальон должен был сомкнуть позиции с позициями 1-го Батальона 135-го Полка на Высоте *531*. Эта ночная атака должна была начаться в 23.00. Продвигаясь вперед в направлении седловины и подножия Высоты *609*, солдаты Бёрда застали врасплох взвод вражеской пехоты, пытавшийся просочиться вверх по западным склонам Высоты *609* за спиной людей 1-го Батальона 133-го Полка. Перед рассветом немцы прислали на усиление этого взвода около роты солдат с позиций на Высоте *455*. Рота *F* 168-го Полка, ближайшая к Высоте *609*, пресекла эту попытку противника отбить потерянные позиции и отогнала его

с существенными для него потерями. Тем временем 1-й Батальон 135-го Полка продолжил атаку в районе Высоты *531* и, заняв ее, в итоге закрыл просвет между ней и Высотой *609*, также при этом район Высоты *455* к полудню 1 мая. Так американцы полностью сомкнули свои позиции вокруг Высоты *609*. Немецкие контратаки 1 мая были неэффективными и нескоординированными. Противник предпринял отчаянные усилия для того, чтобы восстановить свои позиции, но все его перемещения теперь просматривались с американских наблюдательных постов на отвоеванных у него высотах. Интенсивный огонь артиллерийских батарей 34-й и 1-й дивизий срывал все попытки немцев сконцентрировать силы для контратаки. Последняя такая попытка окончилась провалом уже в сумерках.

В своих воспоминаниях генерал Брэдли писал: «Редко когда противник сражался за какую-либо позицию так же яростно, как за Высоту *609*. Он знал, что если она падет, у него не будет другого выхода, кроме отступления на восток, что открывало дорогу на Матур на фланге его тунисской [оборонительной] линии… Я был страшно доволен победой, достигнутой на Высоте *609*. Я был рад и за 34-ю Дивизию Райдера. Как я и ожидал, эта победа восстановила у ее людей уверенность в себе, и больше никто и никогда не ставил под вопрос их храбрость. На самом деле, она продолжила свой путь, чтобы стать одним из лучших пехотных соединений ВМВ.»

Из письма домой Николаса Баудена (Nicholas Bowden, на фото слева, погибнет на Сицилии):

Последней и самой приятной для нас, поскольку здесь мы столь хорошо пустили кровь немцам, стала знаменитая Высота 609 - ключ к Матуру и к конечной победе. Наши парни дрались как бешеные псы. Ни один немец не выжил там, где прошла Рота G, и у большей части убитых немцев я видел пулевые отверстия между глаз…

Потери 2-го Корпуса, преимущественно 34-й Дивизии, с 27 апреля по 1 мая составили 183 человека убитыми, 1 594 ранеными и 676 попавшими в плен или пропавшими без вести.

Американцы приближаются к *Мышеловке*

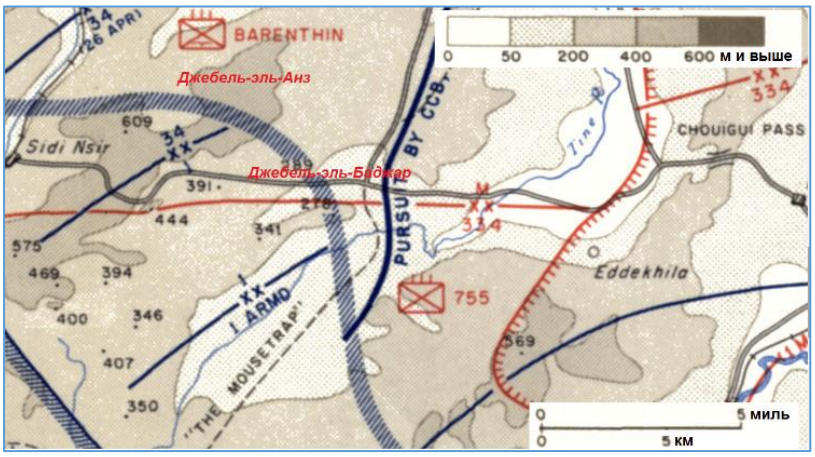

В южной части зоны ответственности 2-го Корпуса американцы занимали одну критически важную высоту за другой, и из них наиболее заметной была Джебель-эль-Анз/Djebel el Anz (см. карту слева), расположенная непосредственно к северу от дороги Сиди Нсир – Шуигуи. Попытки противника отбить ее достигли кульминации 30 апреля: в этот день он осуществил пять безуспешных контратак при поддержке пикирующих бомбардировщиков и огня 88-мм орудий. Находясь под контролем 26-го Пехотного Полка, эта высота представляла из себя благоприятную позицию для поддержки атаки 18-го Полка на высоту Джебель-эль-Баджар (278 м) – холм, находившийся примерно в одной миле к юго-востоку на противоположной стороне дороги и доминировавший с севера над суженным отрезком долины верхнего течения реки Тин, известным как *Мышеловка/The Mousetrap* (см. фрагмент карты слева).

Темп операций к югу от длины реки Тин был увязан с наступлением британского 5-го Корпуса дальше к югу и атаками двух пехотных дивизий между рекой и Высотой *609*. Люди американской 1-й Танковой Дивизии ждали сигнала от генерала Брэдли на выдвижение из *Мышеловки* на более открытое пространство близ Матура для быстрого развития успеха, достигнутого действия пехоты в холмисто-гористой местности. Когда этот сигнал поступил, БГ *B* совместно 27-м, 68-м и 91-м дивизионами полевой самоходной артиллерии и

разведотрядами пробила себе путь через отроги гряды Джебель Лансерин (569 м)/Djebel Lanserine, вдающиеся в долину реки Тин. Продвижение было трудным и потребовало значительных усилий. 28 апреля Рота *A* 6-го Полка Механизированной Пехоты было остановлено пулеметным огнем. В этом эпизоде героически проявил себя рядовой Николас Минью (Nicholas Minue, 1905-1943), украинец, родившийся в Галиции. Он подобрался к одной из огневых точек с тыла и заставил ее замолчать, уничтожив в одиночку около десяти пулеметчиков и стрелков противника. Он продолжил атаку, выбивая немцев из окопов, но был смертельно ранен. Его действия вдохновили товарищей на дальнейшее продвижение вперед. За проявленный героизм он был посмертно награжден *Медалью Почета*.



Вид на Матур с юго-запада на северо-восток

Ожесточенные бои на холмах к северу от долины реки Тин зашли в тупик к 1 мая. Рота *D* Инженерного Батальона 16-го Полка Механизированной Пехоты тем временем расчистила минные поля по обе стороны от русла реки Тин и подготовила пути для дальнейшего продвижения бронетехники. Противник столкнулся с выбором: продолжать обороняться на этом рубеже или отступить к более короткой линии обороны ближе к Бизерте и холмам к востоку от долины реки Тин. На его дальнейшее решение повлияло успешное продвижение 9-й Пехотной Дивизии в северной части зоны наступления 2-го Корпуса.

Противник вынужден отступить – 1-3 мая

Атака 9-й Дивизии, как уже говорилось, проводилась согласно пересмотренному плану, начиная с ночи 26-27 апреля. 60-й Пехотный полк тогда направил свои передовые части вдоль северного берега реки Седженан в сторону высоты Джебель Туро (499 м)/Djebel Touro с выходом на направление наступления *Французского Африканского Корпуса*, в то время как его центр и правый фланг стали продвигаться почти на восток в направлении гряды Кеф-эн-Нсур (523 м)/Kef en Nsour. Так обход позиции *Джефна/Djefna* с севера превратился в задачу исключительно 39-го Полка без участия 60-го. 2-й Батальон 39-го Полка после четырех дней упорных боев, находясь под непрерывным сильным огнем вражеской артиллерии, взял Высоту *382*, расположенную в трех милях к востоку от высот Джебель Айншуна/Djebel Aïnchouna, при свете дня 30 апреля и продолжил продвижение к следующей цели, но был прижат к земле точным артиллерийским огнем, явно корректируемым хорошо замаскировавшимся вражеским наблюдателем. Местонахождение ведущих огонь вражеских батарей было выявлено наблюдателями и подтверждено пленными, но оно находилось вне досягаемости огня поддерживавших пехоту американских батарей. Задача по их подавлению была делегирована авиации, которая не сумела найти ту вражескую батарею, которая наносила максимальный ущерб пехоте. Пока 2-й Батальон 39-го Полка топтался на месте, двое других начали продвижение со стороны Джебель-Айншуны по тропам, идущим к северо-востоку от нее в направлении Высоты *406* (Джебель Нешат-эль-Маза/Djebel Nechat el Maza) и более мелкой и низкой Высоты *299*, расположенной к югу от восточного окончания Высоты *406*. 1-й Батальон взял Высоту *406* до полудня и после 14.00 поддержал атаку 3-го Батальона на Высоту *299*. Ко времени наступления темноты она была также взята под контроль. С Высоты *406* американцы разглядели машины противника и склад к югу от Высоты *299*, и навели на этот

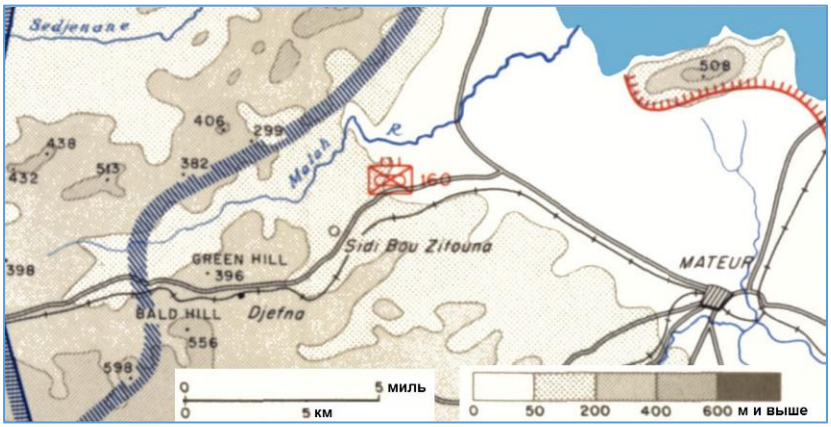

участок огонь артиллерии еще за час до того, как 3-й Батальон пошел в атаку на Высоту *299*. Последняя, имевшая очень крутой юго-восточный склон, возвышающийся на небольшим плоским участком местности, давала возможность доминировала над линиями снабжения противника. Она также могла служить базовым участком, с которого американцы могли прорваться на открывающуюся менее чем в трех милях равнину Матура или на юго-восток, где они могли перерезать шоссе Седженан-Матур в тылу позиции *Джефна*. Планы атаки силами одного батальона 47-го Полка на высоту *Green Hill* (см. фрагмент карты слева) одновременно со следующей атакой 39-го Полка были уже готовы, когда командование 9-й Дивизии по приказу из корпуса 1 мая приостановило атакующие действия.

60-й Пехотный Полк пробивался на северо-восток вдоль реки Седженан через заросшую густым кустарником местность. Они могли воспользоваться лишь несколькими тропами или дорогами и при этом были вынуждены преодолевать значительные трудности со снабжением. Наступающие в столь значительной степени страдали от артогня противника, корректируемого с высот Кеф-эн-Нсур, что взятие ее под контроль стало первостепенной задачей. 3-й Батальон приблизился к ней 30 апреля, в то время как остальная часть полка удерживала оборонительные позиции на гряде Джебель Гермаш (490 м)/Djebel Guermach и рядом с ней, к юго-западу. 1 мая союзники уже угрожали отрезать противника от Бизерты и Матура. Он был вынужден поспешно оставить позицию *Джефна*. Его отход к Матуру по дороге Седженан также обусловил отступление с холмов, прилегающих к дороге Сиди Нсир – участка, над которым доминировала Высота *609*, чтобы избежать атак с фланга и тыла. Силы *Оси*, противостоящие 2-му Корпусу, обнаружили, что все их позиции к западу и юго-западу от Матура удержать уже невозможно, и их положение становится отчаянным. У вражеского командования не было сил, чтобы закрыть все бреши в своих

оборонительных линиях. Проблемы с боеприпасами для артиллерии были такими серьезными, что на некоторых участках сектора 9-й Дивизии уже 29 апреля около 90% падающих на ее позиции вражеских снарядов не срабатывали или из-за дефектов взрывателей, или из-за других неисправностей. 1 мая лишь четыре парома *Siebel* и два небольших судна прибыли из Италии в Тунисские порты, доставив 90 тонн горючего и 60 тонн боеприпасов. Это напоминало *кормление с ложечки/hand-to-mouth.* В этих обстоятельствах командование *Оси* приняло решение отодвинуть передовую линию 5-й Танковой Армии в секторах Дивизии *von Manteuffel* и 334-й Пехотной Дивизии, закрепив ее северное окончание на подготовленных позициях между озером Гарат Ишкёль/Garaet Ichkeul и морем и повернув ее к востоку от долины реки Тин.

К 1 мая союзники пришли к выводу, что противник далек от эвакуации Тунисского плацдарма и решительно настроен защищать его, в связи с чем придется дробить его на отдельные сектора в окрестностях Бизерты, Туниса и Кап Бона, или теснить его дальше по всей линии соприкосновения. Они полагали, что резервы противника истощены настолько, что ему приходится перебрасывать свои части и соединения с участка на участок, чтобы отражать атаки союзников, но он все еще не загнан в угол окончательно.

Противник умело и скрытно отвел свои силы ночами с 1-го на 2-е и со 2 на 3 мая. Масштабы отступления окончательно подтвердились 3 мая. С Высоты *609* уже был видны сильные пожары в Матуре. На других участках были также замечены пожары и взрывы, что говорило о подрывах мостов и уничтожении материальных запасов. Части северного крыла Дивизии *von Manteuffel* отступали медленнее остальных скорее из-за отсутствия автотранспорта, чем из-за решимости оказывать сопротивление и далее. 9-я Дивизия направила свой 47-й Полк от позиции *Джефна* на участок к северо-западу от озера Гарат Ишкёль и 39-й Полк на высоты к западу от него.

Падение Матура – 3 мая

Матур пал 3 мая довольно внезапно под натиском 1-й Танковой Дивизии, которая была введена в бой после недели пребывания в резерве. Танки дивизии, где это было возможно, поддерживали пехоту с самого начала наступления, и также стояли в резерве корпуса, будучи готовыми отразить контратаки противника близ Сиди Нсира, которые так и не стали реальностью. Они стали решающим фактором вместе с усиленным 135-м Пехотным Полком в боях за Высоту *609*. В целом сектор атак 1-й Танковой Дивизии, в котором руководила операциями БГ *А* [командир – полковник Ламберт (Lambert)], был узким, и все операции в его пределах носили вспомогательный характер. Теперь дивизии предстояло выдвинуться из узкого отрезка долины реки Тин по двум расчищенным саперами путям и, повернув на север, взять Матур. Предстоящая операция не носила классический характер: танки не следовали за пехотой в пробитую ею брешь с выходом в тыл противника. Этот маневр должен был стать стремительным преследованием отступающего противника. Командир дивизии, генерал Эрнест Хармон (Ernest Harmon), ранее поручил эту миссию БГ *В* под командованием генерала Пола Робинетта (Paul Robinett, 1893-1975). Дорога от устья верхнего отрезка долины реки Тин до Матура проходила почти строго на север через серию широких террасовидных поверхностей, спускающейся с гор на равнину. Река Тин здесь уходила на восток, огибая отроги высот, прежде чем повернуть на северо-восток к Матуру.

Подножие находившейся западнее холмистой возвышенности протягивалось с северо-запада на юго-восток, формируя грань треугольника, занятого открытой волнистой равниной. В ее северной части находилось озеро Гарат Ишкёль и сводообразная высота Джебель Ишкёль (508 м). На востоке равнина граничила с полосой округлых холмов, протягивающейся от юго-восточного угла озера Гарат Ишкёль до прохода Шуигуи и Эддекхилы/Eddekhila. В дополнение к проходу Шуигуи, где имел место первый бой между американскими и немецкими танкистами в период ВМВ, гористую местность здесь рассекал более широкий проход, соединяющий равнину Матура с равниной Гарат-эль-Мабтуха/Garaet el Mabtouha. Через эту долину проходили главное шоссе и железная дорога, соединяющие столицу Туниса и Матур. Дороги, соединяющие Матур с Бизертой,

проходили по западному и восточному краям озера Гарат Ишкёль. Последняя вела через очень узкий проход в юго-восточном углу озера и продолжалась на север по узкой полосе суши, отделяющей озеро от озера Бизерта/Lac de Bizerte.

Приближаясь к Матуру со стороны нижней точки верхнего отрезка долины реки Тин, БГ *B* 1-й Танковой Дивизии пересекла к северо-востоку от высот Джебель Баджар идущую с запада на восток дорогу от Сиди Нисра до Шуигуи. Продвигаясь по этой дороге, авангард 1-й Танковой Дивизии выдвинулся из полосы холмов в восточном направлении в то же время, в которое БГ *B* продолжила свой марш на север. Снаряды дальнобойной артиллерии противника падали поблизости от этого пересечения дорог, где образовавшаяся пробка превращалась в заманчивую цель. Действия двух колонн были скорректированы: теперь машины одной проходили через идущую наперерез колонну через четкие интервалы, что ускорило процесс. 81-й Разведбатальон подошел к окраине Матура около 11.00, основные силы прибыли в ранние послеполуденные часы.

Противник был занят подрывом восточного въезда в город, когда американцы приблизились к нему с юга и с запада. Было взято в плен некоторое количество немцев и итальянцев, но основные силы противника отступили в направлении Ферривиля/Ferryville или на холмы к югу от озера Бизерта. Части БГ *B* переправились через русло реки к востоку от Матура, чтобы зачистить город, пока другие осуществляли рекогносцировку к северо-западу и к северо-востоку от него. Генерал Хармон отправил вперед конвой со снаряжением для наведения мостов, и к 21.30 был наведена первая из пяти переправ несмотря на непрерывный артиллерийский огонь противника, продолжавшийся следующие два дня и сопровождавшийся атаками с воздуха.

БГ *A* начала подготовку к маршу на следующий день. КП генерала Хармона был размещен примерно в 8 милях к юго-западу от Матура, и с него он отправил приказы провести рекогносцировку к северу и к востоку от Мутура. 9-я Пехотная Дивизия близ высот Джебель Ишкёль, 1-я Пехотная Дивизия в долине реки Тин к юго-востоку от Матура и 34-я Пехотная Дивизия в полосе дороги к проходу Шуигуи и Эддекхиле снова вступили в контакт с противником.

Шерман 1-й Танковой Дивизии на пути к Матуру. 3 мая 1943 года

Входившая в американскую 5-ю Армию3-я Пехотная Дивизия (без БГ 7-го Полка) под командованием генерала Люсиана Траскотта (Lucian Truscott, 1895-1965) была переброшена на восток в окрестности города Айн-Млилла/Aïn M'lilla, расположенного примерно в 30 милях к югу от Константина/Constantine, чтобы перейти в армейский резерв британской 1-й Армии. С 3 мая ее части переходили в подчинение генерала Эндерсона в районе Рхардимау-Су-эль-Арба/Rhardimaou-Souk el Arba для использования там, где это понадобится. Что касается пехоты, то ей предстояло участие в очередной серии атак на холмистой местности. Танковая дивизия, собравшаяся близ Матура, имела перед собой долину, ведущую в направлении равнины Гарат-эль-Мабтуха и равнин, прилегающих к озерам Гарат Ишкёль и Бизерта, на которых ей предстояло вести операции, однако на остававшихся в руках противника прилегающих к равнинам холмах, вне всякого сомнения, находились сильные противотанковые позиции, которые должны были дать о себе знать после возобновления 2-м Корпусом своего наступления…

Планы британцев по захвату столицы Туниса

Отступление противника на севере ночами 1-2 и 2-3 мая было осуществлено им тогда, когда дальше к югу союзники готовились к возобновлению наступления на столицу Туниса. Первая попытка была остановлена на ощутимом расстоянии от цели. Противник, по всей видимости, понимая, что британская 8-я Армия не располагает достаточными силами для того, чтобы прорвать расположенную перед ним в гористой местности полосу обороны, сумел перебросить силы для того, чтобы встретить британский 5-й Корпус решительной контратакой 28-29 апреля.

Чтобы возобновить запланированное на 29 апреля наступление по равнинной местности, союзникам было необходимо взять под контроль холмы, прилегающие к прибрежной равнине к северу от оливковых рощ Энфидавиля. 2-я Новозеландская Дивизия и 201-я Бригада Гвардейцев прикрывали западный фланг Монтгомери. 29 апреля на британскую 51-ю Дивизию была возложена миссия по удержанию западной части линии фронта, в то время как 4-я Индийская и 2-я Новозеландская дивизии и необстрелянная британская 56-я Дивизия открывали путь танкам для дальнейшего развития наступления в направлении Хаммамета/Hammamet. Однако начало наступления было неудовлетворительным. Монтгомери перед лицом провала обратился к генералу Александеру с просьбой утвердить отказ от попытки выйти к Хаммамету и изменить отведенную 8-й Армии роль, предписав ей удерживать противника путем проведения чисто локальных операций вместе с наступающим на северо-восток французским 19-м Корпусом.

Командование 18-й Армейской Группы склонялось к тому, чтобы рассечь вражеский плацдарм мощным ударом вместо давления на него со всех сторон. Хотя атаки 2-го Корпуса на севере, начавшиеся 27 апреля, и атаки французского 19-го Корпуса на юго-западе 28 апреля усилились, генерал Александер решил осуществить стремительную атаку через Массико/Massicault при первой же возможности. 30 апреля он приказал Монтгомери передать 8-й Армии в качестве дополнительных подкреплений лучшие части из тех, что были у него под рукой. В ответ Монтгомери высвободил для решающего прорыва свои самые опытные дивизию: 7-ю Танковую и 4-ю Индийскую вместе с 201-й Бригадой Гвардейцев.

18-я Армейская Группа выпустила формальный приказ о решающей атаке 3 мая. Ожидалось, что 1-я Армия перейдет в наступление и возьмет столицу Туниса, в то время как американский 2-й Корпус окажет им поддержку, связав противника и не дав ему возможности перебросить свои силы для обороны столицы Туниса. После взятия столицы британская 1-я Армия должна была быстро развить наступление на восток и юго-восток, чтобы, с помощью британской 8-й Армии, не дать противнику возможности отступить на

полуостров Кап Бон. Сделав это, генерал Эндерсон должен был повернуть ось своего наступления на север, в направлении Бизерты, совместно с американским 2-м Корпусом.

На успехе основного удара британской 1-й Армии через Массико должен был сказаться фактор внезапности. Генерал Эндерсон пытался создать у противника иллюзию мощной концентрации сил к северо-западу от Пон-дю-Фа/Pont du Fahs, концентрируя здесь за позициями британской 1-й Танковой Дивизии фальшивые танки и другие машины. Французский 19-й Корпус получил инструкции возобновить свои атаки через дорогу между Пон дю Фа и Сауфом/Saouf 3 и 4 мая. Войсковые колонны, проходившие 4 мая через Джебибину/Djebibina в пункт, прилегающий к флангу 8-й Армии, создавали у противника представление о том, что союзники планируют усилить формирования, атакующие центр и южный фланг сектора *Немецкого Африканского Корпуса*. Пока союзники осуществляли мероприятия по отвлечению сил противника на юг Тунисского плацдарма *Оси*, британский 9-й Корпус, на самом деле, должен был сконцентрировать свои силы в секторе 5-го Корпуса для мощного удара в северо-восточном направлении на отрезке фронта длиной 3 000 ярдов. Ожидалось, что после интенсивной артиллерийской и воздушной бомбардировки позиций противника пехота пробьет брешь в обороне *Оси* так, как это удавалось 8-й Армии в прошлом, и бронетехника молниеносно ворвется в нее. Союзники должны были достичь столицы за период времени, разделенный лишь одной ночью, наступая по узкому коридору. Атаковать на флангах предстояло или 9-му Корпусу после падения столицы, или 5-му Корпусу, пока будут идти бои за город.

Перегруппировка и другие подготовительные мероприятия к решающему наступлению не могли быть завершены ранее 5 мая, в связи с чем оно должно было начаться 4 мая с атаки французов и продолжиться занятием британским 5-м Корпусом высот Джебель Бу Ауказ (226 м) к юго-западу от Тебурбы/Tebourba в поздние часы 5 мая. Наступление должно было достичь кульминации на рассвете 6 мая в ходе комбинированной наземной и воздушной атаки на Массико. Тогда, когда эти планы верстались, командование надеялось, что к 6 мая американский 2-й Корпус будет приближаться к Матуру. Был момент, когда командование 8-й Армии рассматривало сценарий высадки морского десанта на побережье полуострова Кап Бон, где, как считало Управление Военной Разведки Военного Министерства США/Military Intelligence Division of the War Department, противник будет концентрировать свои силы на серии позиций *по типу Батаана*. По мнению американской разведки, оставаясь в обороне, противник постарается эвакуировать как можно больше войск на Сицилию, чтобы организовать оборону острова…

На самом деле итальянцы были проинформированы на конференции в замке (Schloss) *Klessheim* 8 апреля, что верховное командование приняло решение продолжать сражаться без каких-либо перспектив на эвакуацию, даже не рассматривая вопрос о капитуляции. 1 мая, когда итальянцы через военно-морские каналы попытались еще раз сделать так, чтобы Берлин выслушал их и принял к сведению их мнение о том, что надежды на спасение Туниса не осталось и что ВМФ Италии должен немедленно бросить все силы на удержание Сицилии и Сардинии, они получили отказ в резкой форме и были проинформированы о том, что отправка подкреплений в Тунис является единственной альтернативой капитуляции сил наземных *Оси* на Тунисском плацдарме…

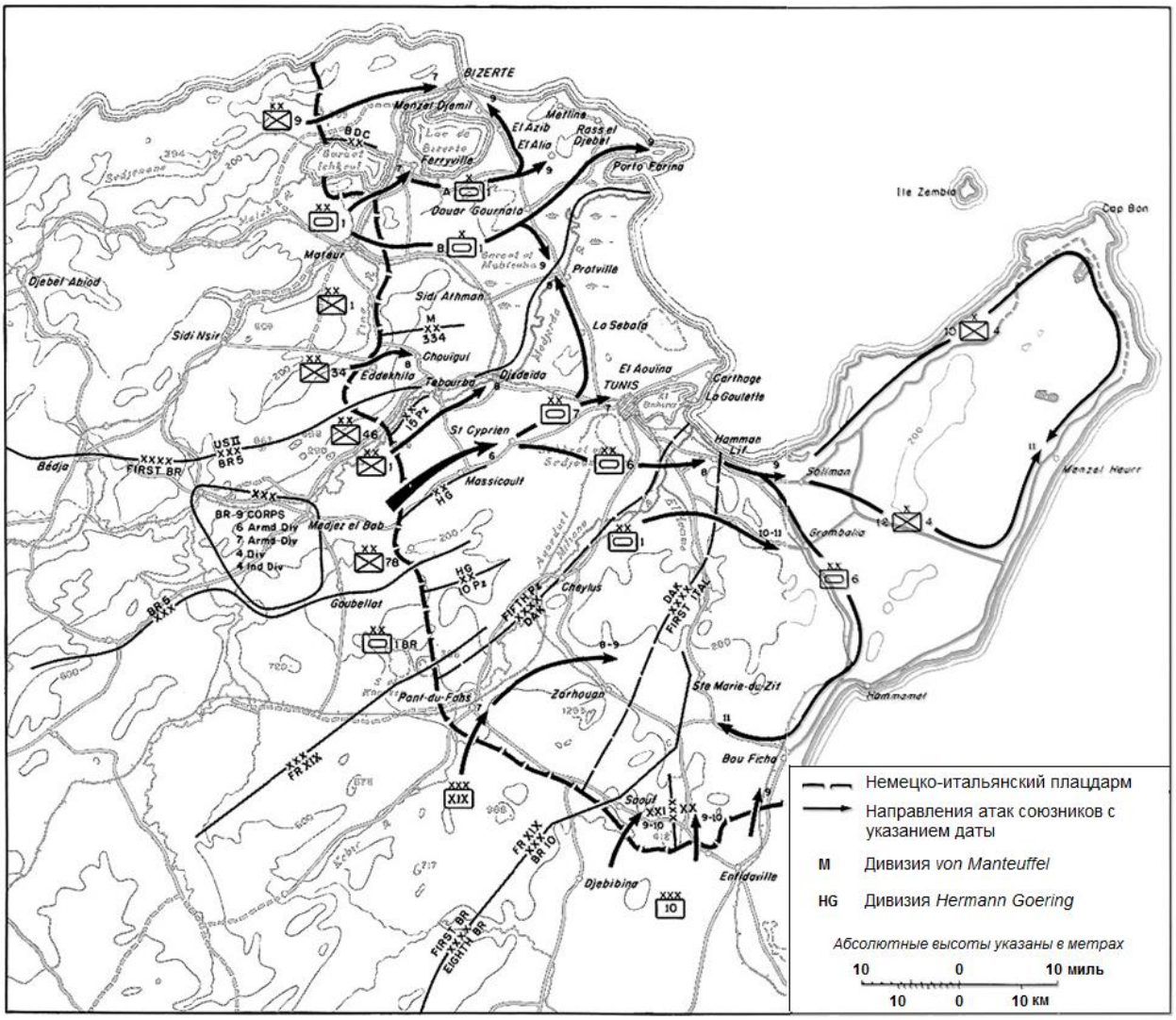

Завершающие операции Тунисской кампании. 3-13 мая 1943 года

Ослабление атак союзников 26 апреля вселило в немцев и итальянцев надежду на продолжительное затишье, но фельдмаршал Альберт Кессельринг (Albert Kesselring), командующий силами *Оси* на Средиземноморье, был по-прежнему уверен, что наступление вскоре вновь наберет обороты, в связи с чем вопрос о подкреплениях остается критически важным. Личный состав сражающихся войск *Оси* был обессилен. «По-видимому, нынешние позиции можно было бы удержать несколькими батальонами, - сказал Кессельринг генералу Витторио Амброзио (Vittorio Ambrosio), начальнику Большого Генштаба Итальянской Армии, - но текущий темп транспортировки слишком невысок для своевременной доставки необходимых подкреплений.» Он предложил задействовать для снабжения Туниса небольшие суда, перевозившие грузы на Сардинию, и во имя Гитлера снова призвал временно использовать конвой из военных кораблей Итальянского ВМФ для переброски дивизии из числа немецких войск, ожидающих отправки в Тунис. Он снова и снова требовал использовать итальянские эсминцы даже для транспортировки грузов, поскольку на фронте было необходимо всё: горючее, боеприпасы, люди…

Несмотря на усилия британцев по введению противника в заблуждение, он ожидал атаку 1-й Армии там, где она была осуществлена. Он перехватил радиосообщения союзников, из которых узнал о переброске основных сил Монтгомери в сектор британской 1-й Армии. Однако знание того, где союзники будут наносить свой главный удар, даже при том, что это лишало британцев элемента внезапности, мало чем могло утешить генерала Фон Арнима в тот момент времени, когда его способность противостоять натиску врага была минимальна. Тем не менее Армейская Группа *Afrika* приступила к осуществлению своего

плана, первоначально сверстанного 24 апреля, концентрируя все доступные мобильные резервы между рекой Меджерда и участком к северо-западу от Пон-дю-Фа – в секторе, которому грозила опасность. Одновременно с общим сокращением протяженности линии обороны 5-й Танковой Армии, запущенным 1-3 мая, силы *Оси* в секторе к северу от равнины Меджерды проходили реорганизацию. Генерал фон Варст (Gustav von Vaerst), командующий этой армией, отвел сектор от побережья до северо-западного угла озера Гарат Ишкёль Тактическому Соединению (ТС) генерала Герхарда Бассенге (Gerhard Bassenge, 1897-1977). Здесь конгломерат из немецких и итальянских армейских и флотских частей людей из состава *Люфтваффе* занял позиции на оборонительной линии перед Бизертой. Батареи береговой артиллерии не представляли из себя особой ценности, так как смотрели в море. Из района гавани на оборонительные позиции были отбуксированы 88-мм зенитные орудия. К югу от соленого озера Дивизия *von Manteuffel* [(теперь ей командовал генерал Карл Бюловиус (Karl Buelowius)] привязала свое правое крыло к высотам Джебель Ишкёль (508 м). Оттуда ее сектор протянулся на восток и потом на юг вдоль менее значимых высот, ограничивающих долину реки Тин вплоть то точки на холмах к северо-западу от прохода Шуигуи. Сильно уменьшившаяся в численности 334-я Пехотная Дивизия [(теперь ей командовал генерал Фриц Краузе (Fritz Krause, 1895-1975)] занимала следующий сектор обороны, который оканчивался на берегу реки Меджерда к северу от высоты Джебель Бу Ауказ. Далее вплоть до шоссе Массико-Тунис оборону занимала БГ *Irkens*. Фон Арним, перемещая те подкрепления, которые был в состоянии взять из состава 1-й Итальянской Армии (что ставило ее на грань коллапса), перебросил на этот наиболее уязвимый сектор оставшиеся части 15-й Танковой Дивизии (в основном 115-й Панцергренадерский Полк и 33-й Противотанковый Дивизион). Хотя планировалось прибытие дополнительных подкреплений, таких как несколько дивизионов из 19-й Дивизии Зенитной Артиллерии и обстрелянные части 10-й и 21-й танковых дивизий, все еще находившихся в составе *Немецкого Африканского Корпуса*, они не могли быть доставлены к линии фронта из-за отсутствия транспортных средств и горючего. К 4 мая, когда все намеченные перемещения были завершены, генерал Виллибальд Боровиц (Willibald Borowietz), командир 15-й Дивизии, принял на себя командование обороной всего этого сектора. Сектора *Немецкого Африканского Корпуса* и 1-й Итальянской Армии не претерпели изменений. На равнине Меджерды, ближе к столице, 5-я Танковая Армия, организовала второй заслон и разместила здесь остававшиеся под рукой 88-мм орудия двойного назначения 20-й Дивизии Зенитной Артиллерии [командир – генерал Георг Нойффер (Georg Neuffer, 1895-1977)] и 10-й Механизированный Разведбатальон. После сопровождавшихся тяжелыми потерями двухдневных боев на высотах Джебель Бу Ауказ в строю у 5-й Танковой Армии оставалось 60-70 исправных боевых машин, которые были собраны близ Массико. Последние значимые по объему грузы прибыли в Тунис 4 мая, в их числе были крайне необходимые 1 100 тонн боеприпасов и 110 тонн горючего, транспортные самолеты доставили еще 70 тонн горючего и 30 тонн боеприпасов.

Ввиду возможного прорыва танков союзников к Тунису и рассечения плацдарма *Оси* на две части, вражеское командование пришло к согласию в том, что войска, оказавшиеся к югу от пробитого союзниками коридора, где бы они ни находились, перейдут под контроль генерала Джованни Мессе (Giovanni Messe), командующего 1-й Итальянской Армией, тогда как оказавшиеся к северу от коридора останутся под командованием генерала Фон Варста.

До последней атаки союзников в Тунисе, за которой последует капитуляция войск *Оси* в северной Африке, оставалось несколько дней

Основные источники

https://www.ibiblio.org/hyperwar/USA/USA-MTO-NWA/USA-MTO-NWA-33.html

https://www.ibiblio.org/hyperwar/USA/USA-MTO-NWA/USA-MTO-NWA-34.html

https://www.warhistoryonline.com/world-war-ii/taking-hill-609-restoring-honor-mm.html

https://www.ww2today.com/p/the-struggle-for-hill-609-continues

https://grokipedia.com/page/Battle_of_Hill_609

Перевод, компиляция и литературная обработка – Владимир Крупник

Возврат к главной странице www.warsstory.org